




Látogatóközpont, bemutatóhely							
BARANYA MEGYE							
Fotó	Látogatóközpont, bemutatóhely megnevezése	Elérhetőségek/Információkérés					Tevékenység bemutatása/Rövid leírás
		Cím	Telefonszám	E-mail cím	Weboldal	Kapcsolattartók	
	Bakonyai Ökoturisztikai Bemutatóhely	7675 Bakonya, Fő utca 19.	72/374-616	-	http://www.baranyazoldut.eu/szolgaltao/bakonyai-okoturisztikai-latoogatokozpont/		A létesítmény célja a Bakonytól Észélig húzódó Baranya Zöldút természeti értékeinek, növény és állatvilágának megismertetése az érdeklődőkkel. A gyerekek és felnőttek számára is kellemes időtöltést biztosítanak a bemutatóhelyen kialakított interaktív tanulási eszközök és a természetes anyagokból készült játékok. A látogatók megismerkedhetnek a település kialakulásának történetével a dinoszauruszok korszakától egészen napjainkig, ötletes fajátékokkal csiszolhatják memóriájukat és ügyességüket, mikroszkóp segítségével vizsgálhatják meg a Mecsek legapróbb élőlényeit és az interaktív térképen percek alatt bebarangolhatják a Baranya Zöldutat.
SOMOGY MEGYE							
Fotó	Cég/szervezet megnevezése	Elérhetőségek/Információkérés					Tevékenység bemutatása/Rövid leírás
		Cím	Telefonszám	E-mail cím	Weboldal	Kapcsolattartók	
	Fekete István Látogatóközpont	Deseda	72/517-200	deseda@smmi.hu	www.deseda.smmi.hu	Bodó Alexandra: 30/869-6051	A látogatóközpont Fekete István íróról kapta a nevét, aki maga is somogyi születésű. Az egyik fő látványossága az épület teljes magasságát kitöltő tölgyfa. Körülötte a vizek-vízpartok, a mezők és az erdők élővilága elevenedik meg előttünk. A fa törzsén és lombkoronájában macskaboly, fakopáncs, szajkó rejtőzik, de a nyusztot és a vörös mókust is felfedezhetik a megfigyelők. A létrehozók gondoltak a vízi világra is. Egy hatalmas akváriumban a Deseda-tó jellegzetes növényevő és ragadozó halai csodálhatók meg. A kültéri bemutatóhelyeken madár-, szitakötő-, béka- és teknősbéka-megfigyelőhelyek vannak, lehetőség nyílik a helyi védettségű természeti terület teljes élővilágának megtekintésére élettevékenységük közben.
TOLNA MEGYE							
Fotó	Látogatóközpont/bemutatóhely megnevezése	Elérhetőségek/Információkérés					Tevékenység bemutatása/Rövid leírás
		Cím	Telefonszám	E-mail cím	Weboldal	Kapcsolattartók	
	Pörbolyi Ökoturisztikai Központ	7142 Pörboly, Bajai út 100.	74/491-483, 30/243-4613	okocentrum@gemenczrt.hu	http://www.gemenczrt.hu/		Pörboly „Gemenc kapuja” - az ártéri erdő szélén, két régió határán fekszik. Innen indul az ártéri rengetegbe a közkedvelt Gemenci Erdei Vasút. A múzeum betekintést enged a Sárköz néprajzába és bemutatja a gímszarvast, ill. az ártér élővilágát, valamint az erdészet, a gazdálkodás összegyűjtött tárgyi emlékeit. Itt kapott helyet a Gemenci Méhészeti Gyűjtemény is. A pörbolyi állomástól, fogadóépülettől induló ösvényen néhány perces séttával elérhető az arborétum, de a nagyrezeti vadmegfigyelőhelyet is innen lehet megközelíteni. A kisvasút pályaszakasza mentén található tanösvények és játszóterek, a megfigyelőtornyok, a halászati bemutatóhely segítségével ismerheti meg a nagyközönség ezt a páratlan, növény- és állatvilágát tekintve egyedülálló tájat.