





| Erdőgazdaságok | | | | | | | |
|--|--------------------------|-------------------------------|-------------|--|--|--|--|
| BARANYA MEGYE | | | | | | | |
| Fotó | Erdőgazdaság megnevezése | Elérhetőségek/Információkérés | | | | Tevékenységek bemutatása/Rövid leírás | |
| | | Cím | Telefonszám | E-mail cím | Weboldal | | Kapcsolattartó |
|  | MECSEKERDŐ Zrt. | 7623 Pécs, Rét u. 8. | 72/508-200 | info@mecsekerdo.hu | www.mecsekerdo.hu | Keszi László vezérigazgató: kozpont@mecsekerdo.hu | Baranya egyike hazánk legváltozatosabb földrajzi adottságokkal rendelkező megyéinek. Ártér, dombosság és hegyvidék harmonikusan kapcsolódik egymáshoz. Ezen a tájon gazdálkodik a Mecsekerdő Zrt. 55 ezer hektáron, amely Baranya erdőterületeinek a felét teszi ki. Gazdálkodási területük déli határa a Dráva folyó, ártéri erdőterületeivel, 100-110 méter tengerszint feletti magasságban. A Dráva-síktól északnyugati irányban található a Zselic, amely pannonkori dombvidék, átlagosan 140-300 méterrel a tengerszint felett. A kelet-nyugati irányban húzódó Mecsek-hegység pedig a Dél-Dunántúl egyik legnagyobb szigethegye, legmagasabb csúcsa a Zengő, 682 méteres magassággal. A Mecsekerdő Zrt. Baranya megye erdeinek 50%-át kezeli, tartamos erdőgazdálkodással. Ennek lényege: a természet folyamataira alapozva gyarapítja az erdő fakészletét úgy, hogy a törvény szigorú előírásai szerint az állam által megszabott feladatot hajtja végre. A megye legnagyobb vadgazdálkodója is egyben. Vadállományuk évente mintegy 2200 nagyvad elejtését teszi lehetővé. |

| SOMOGY MEGYE | | | | | | | |
|--|--|---|---------------------------|--|--|---|--|
| Fotó | Erdőgazdaság megnevezése | Elérhetőségek/Információkérés | | | | Tevékenységek bemutatása/Rövid leírás | |
| | | Cím | Telefonszám | E-mail cím | Weboldal | | Kapcsolattartó |
|  | SEFAG Erdészeti és Faipari Zrt. | 7400 Kaposvár, Bajcsy-Zsilinszky u. 21. | 82/505-100, 82/505-115 | sefaq@sefaq.hu | www.sefaq.hu/ | Spingár Péter erdőgazdálkodási osztályvezető: 82/505-100, erdogazdalkodas@sefaq.hu | Az erdészet Somogy erdeinek felén, 80 ezer hektár állami tulajdonú erdőterületen gazdálkodik. A különféle adottságoknak megfelelően, változatos erdőállományok adják a gazdálkodás alapjait. Belső-Somogy homoki tölgyesei, égeresei, Külső-Somogy cseresei, vagy a már hegyvidéki viszonyokat idéző Zselic kocsányos tölgyes-, ezüsthársas bükkösei hatalmas értéket képviselnek. |
|  | Kaszó Erdőgazdaság Zrt. | 7564 Kaszó, Kaszópusztá 1. | 82/445-903, 82/352-065 | info@kaszort.hu | www.kaszort.hu | Galamb Gábor, vezérigazgató: galamb.gabor@kaszort.hu | „Kaszó Somogy zöld szíve”. A település neve egységbe foglalja az egymástól elválaszthatatlan kaszói erdőt, az azt kezelő erdőgazdaságot, a fokozottan védett természeti értékeket őrző Balátatavat, az erdő mélyén megbúvó kisközséget és az itt található vadászhat, a hozzá kapcsolódó üdülivel. |

| TOLNA MEGYE | | | | | | |
|--|--|-------------------------------|-------------|--|---|--|
| Fotó | Erdőgazdaságok megnevezése | Elérhetőségek/Információkérés | | | | Tevékenységek bemutatása/Rövid leírás |
| | | Cím | Telefonszám | E-mail cím | Weboldal | |
|  | Gyulaj Erdészeti és Vadászati Rt. | 7090 Tamási, Szabadság u. 27. | 74/573-940 | titkarsag@gyulajzrt.hu | http://www.gyulajzrt.hu/ | Gutheil Magdolna, titkarság vezető, ügyfél kapcsolati vezető |
| | | | | | | <p>A Gyulaj Erdészeti és Vadászati Zrt. Tolna megyében 23.000 ha állami erdő és hozzá kapcsolódó területen gazdálkodik. Terület 3 erdőszet működik (tamási, hőségési, pincehelyi), melyek különböző természeti adottságokkal rendelkeznek.</p> <p>A Gyulaj Erdészeti és Vadászati Zrt. által kezelt erdőterület gerincét alkotó tamási és hőségési erdő múltbeli gazdálkodásának története az Eszterházy és az Apponyi család történetével kapcsolódik össze szorosan. Míg a herceg Eszterházy birtok Tamási – Dombóvár – Ozora vidékén 20, addig a Tolnai-hegyhát nyugati Hőségész-Lengyel vonulatában a gróf Apponyi uradalom 23 községhatárban volt érdekelt az erdő- és vadgazdálkodásban, melyet különösen az Eszterházyak a kor lehetőségeihez mérten magas színvonalon végeztek. A Tolnai-hegyhát vonulatának keleti részén (a mai Pincehelyi Erdőszet) a Nagyszékely-Simontornya erőkomplexumban 1940-ig üzemtervi kötelezettség híján, megfelelő elvárású erdőgazdálkodás sem folyt, így a területen gyenge termőhelyi adottsággal párosuló sarjerdők voltak találhatóak. Legfontosabb állományalkotó fafajaink a cser és az akác. Legnagyobb értéket a 14 %-ban megjelenő tölgy képviseli.</p> <p>A természetvédelmi területek típusai, területei: tájvédelmi körzet: 2.400 ha, önkormányzati természetvédelmi terület: 121 ha, egyéb védett terület: 2 ha. Összes védett terület: 2.500 ha. Védett terület aránya 11 %. Összes kijelölt NATURA 2000-es terület: 8.300 ha, ebből átfedés a védett területekkel 2.000</p> |

Fotó: www.mecsekerdo.hu, www.sefag.hu, www.kaszort.hu, www.gyulajzrt.hu